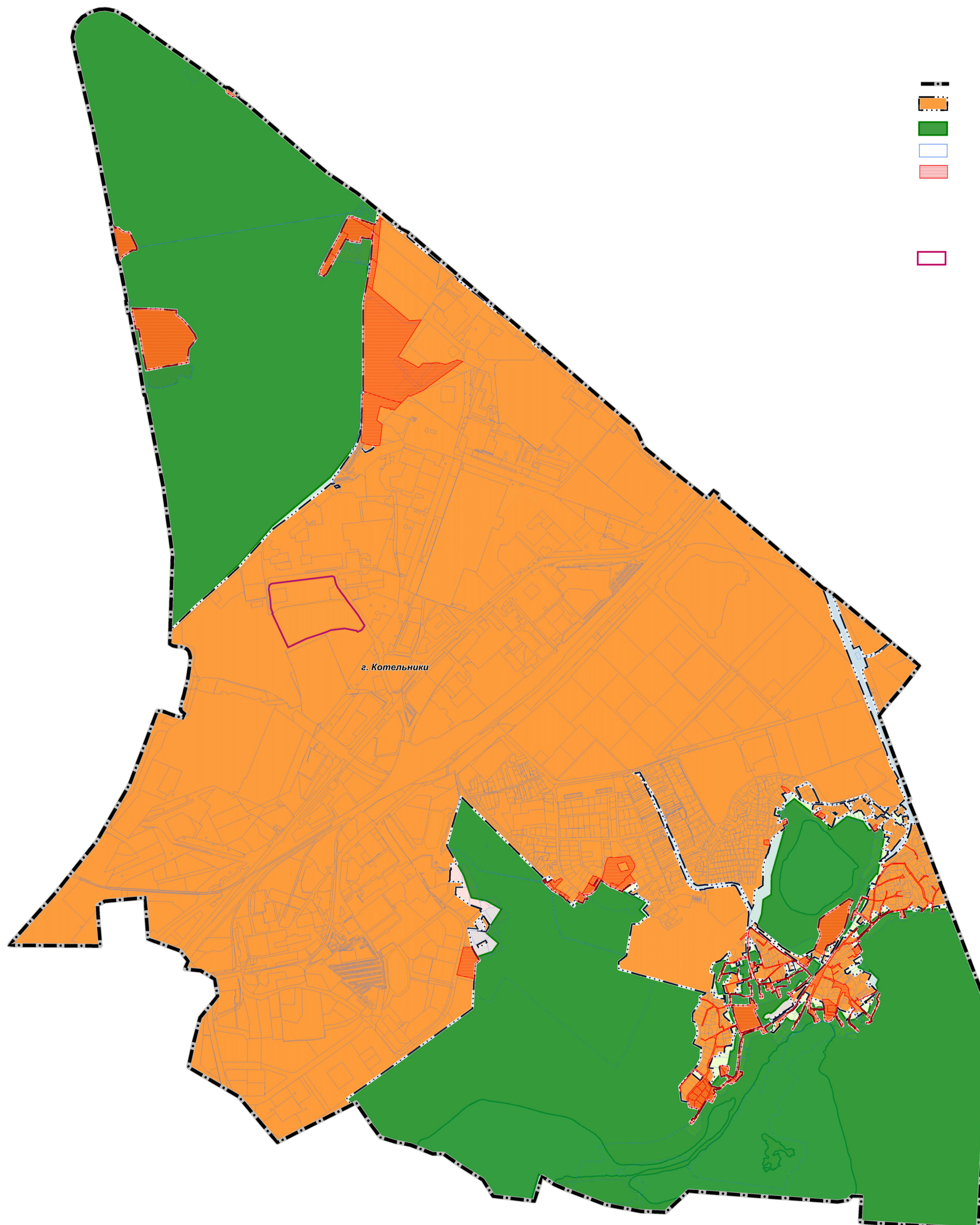








# ВНЕСЕНИЕ ИЗМЕНЕНИЙ В ГЕНЕРАЛЬНЫЙ ПЛАН ГОРОДСКОГО ОКРУГА КОТЕЛЬНИКИ МОСКОВСКОЙ ОБЛАСТИ

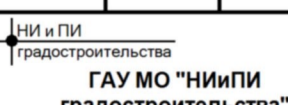
## КАРТА ГРАНИЦ ЗЕМЕЛЬ ЛЕСНОГО ФОНДА С ОТОБРАЖЕНИЕМ ГРАНИЦ ЛЕСНИЧЕСТВ И ЛЕСОПАРКОВ



### УСЛОВНЫЕ ОБОЗНАЧЕНИЯ

-  граница городского округа Котельники
-  территория г. Котельники
-  территории участков лесничеств Подольского лесничества
-  земельные участки, поставленные на кадастровый учет
-  земельные участки, включаемые в границы населенных пунктов, прошедшие процедуру амнистирования в соответствии с Федеральным законом №280-ФЗ от 29.07.2017 "О внесении изменений в отдельные законодательные акты Российской Федерации в целях устранения противоречий в сведениях государственных реестров и установления принадлежности земельного участка к определенной категории земель" (при наличии актов об изменении документированной информации государственного лесного реестра)
-  границы территорий объектов культурного наследия

г. Котельники

Должность	ФИО	Подпись	Дата	Договор №42-2020 от 15.12.2020			
Зам. директора	Долганов А.А.			Московская область, городской округ Котельники			
Рук. мастерской	Чулыков А.Н.						
Нач. отдела	Богачев П.С.						
ГИП	Макаров Н.В.						
Вед. инженер	Кимеева Е.В.			Внесение изменений в генеральный план городского округа Котельники Московской области	Страна	Лист	Листов
						6	7
				Карта границ земель лесного фонда с отображением границ лесничеств и лесопарков.	 ГАУ МО "НИИПИ градостроительства"		
Проверил	Макаров Н.В.			М 1:10000			